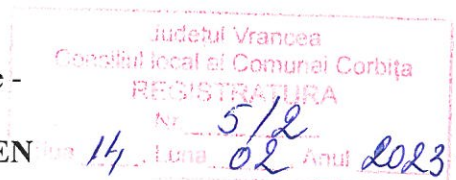


(1) - Model -
- Formular pentru persoane fizice -



OFERTĂ DE VÂNZARE TEREN

Subsemnatul/Subsemnata¹⁾, PASCU COSTELA , CNP 2531017085021 , având adresa de comunicare în: localitatea Zarnesti, str Dr. Ioan Senchea , nr 180 , județul Brasov , vând teren agricol situat în extravilan, în suprafață de 0,45 hectare , reprezentand cota parte 1/1 , la pretul de 4000 (patru mii ron) .

Condițiile de vânzare²⁾ sunt următoarele:

Date privind identificarea terenului

Specificare	Informații privind amplasamentul terenului							Categorie de folosință ³⁾ (**)	Observații
	Orașul/ Comuna/ Județul (*)	Suprafața (ha) (*)		Număr cadastral (**)	Număr de carte funciară (**)	Număr tarla/lot (**)	Număr parcelă (**)		
		Suprafata totala (*)	Cota parte -5)						
Se completează de către vânzător.	CORBITA	0,45	1/1	52604	52604	73	1375	arabil	
Verificat primărie ⁴⁾	X	X	X	X	X	X	X	X	X

(*) Declar ca terenul agricol situate in extravilan face obiectul actiunii pentru pronuntarea unei hotarari judecatoresticari sa tina loc de contract de vanzare :

DA

NU X



Cunoscând că falsul în declarații se pedepsește conform Legii nr. 286/2009 privind Codul penal, cu modificările și completările ulterioare, declar că datele sunt reale, corecte și complete.

Vânzător/Împuternicit,

(numele și prenumele în clar)

Semnătura

L.S.

Data

NOTE:

PASCU COSTELA

(Handwritten signature)

- Câmpurile notate cu (*) sunt obligatoriu de completat.
- Câmpurile notate cu (**) se completează în cazul în care sunt cunoscute informațiile.

1) Se completează numele și prenumele proprietarului terenului.

2) Se va completa în cifre și litere.

(1) - Model -
- Formular pentru persoane fizice -

Județul Vrancea
Consiliul local al Comunei Corbița
REGISTRATURA
Nr. 6/2
Ziua 14, Luna 02, Anul 2023

OFERTĂ DE VÂNZARE TEREN

Subsemnatul/Subsemnata¹⁾, PASCU COSTELA, CNP 2531017085021, având adresa de comunicare în: localitatea Zarnesti, str Dr. Ioan Senchea, nr 180, județul Brasov, vând teren agricol situat în extravilan, în suprafață de 0,49 hectare, reprezentând cota parte 1/1, la pretul de 5000 (cinci mii ron).

Condițiile de vânzare²⁾ sunt următoarele:

Date privind identificarea terenului

Specificare	Informații privind amplasamentul terenului							Categoricia de folosință ³⁾ (**)	Observații
	Orașul/ Comuna/ Județul (*)	Suprafața (ha) (*)		Număr cadastral (**)	Număr de carte funciară (**)	Număr tarla/lot (**)	Număr parcelă (**)		
		Suprafata totala (*)	Cota parte -5)						
Se completează de către vânzător.	CORBITA	0,49	1/1	52609	52609	75	1409	arabil	
Verificat primărie ⁴⁾	✓	✓	✓	✓	✓	✓	✓	✓	✓

(*) Declar ca terenul agricol situate in extravilan face obiectul actiunii pentru pronuntarea unei hotarari judecatoresticari sa tina loc de contract de vanzare :

DA

NU X



Cunoscând că falsul în declarații se pedepsește conform Legii nr. 286/2009 privind Codul penal, cu modificările și completările ulterioare, declar că datele sunt reale, corecte și complete.

Vânzător/Împuternicit,

.....
(numele și prenumele în clar)

Semnătura

.....

L.S.

Data

NOTE:

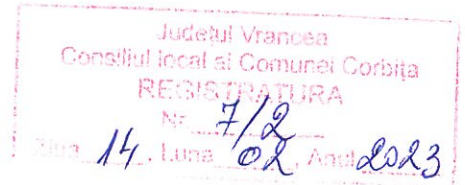
- Câmpurile notate cu (*) sunt obligatoriu de completat.
- Câmpurile notate cu (**) se completează în cazul în care sunt cunoscute informațiile.

1) Se completează numele și prenumele proprietarului terenului.

2) Se va completa în cifre și litere.

(1) - Model -
- Formular pentru persoane fizice -

OFERTĂ DE VÂNZARE TEREN



Subsemnatul/Subsemnata¹⁾, PASCU COSTELA , CNP 2531017085021 , având adresa de comunicare în: localitatea Zarnesti, str Dr. Ioan Senchea , nr 180 , județul Brasov , vând teren agricol situat în extravilan, în suprafață de 0,5744 hectare, reprezentând cota parte 1/1 , la pretul de 7000 (sapte mii ron)

Condițiile de vânzare²⁾ sunt următoarele:
Date privind identificarea terenului

Specificare	Informații privind amplasamentul terenului							Categoricia de folosință ³⁾ (**)	Observații
	Orașul/ Comuna/ Județul (*)	Suprafața (ha) (*)		Număr cadastral (**)	Număr de carte funciară (**)	Număr tarla/lot (**)	Număr parcelă (**)		
		Suprafata totala (*)	Cota parte -5)						
Se completează de către vânzător.	CORBITA	0,5744	1/1	52611	52611	52	925	arabil	
Verificat primărie ⁴⁾	✓	✓	✓	✓	✓	✓	✓	✓	<i>de</i>

(*) Declar ca terenul agricol situate in extravilan face obiectul actiunii pentru pronuntarea unei hotarari judecatoresticari sa tina loc de contract de vanzare :

DA

NU X



Cunoscând că falsul în declarații se pedepsește conform Legii nr. 286/2009 privind Codul penal, cu modificările și completările ulterioare, declar că datele sunt reale, corecte și complete.

Vânzător/Împuternicit,

.....
(numele și prenumele în clar)

Semnătura

.....

L.S.

Data


PASCU COSTELA

NOTE:

- Câmpurile notate cu (*) sunt obligatoriu de completat.
- Câmpurile notate cu (**) se completează în cazul în care sunt cunoscute informațiile.

(1) - Model -
- Formular pentru persoane fizice -

OFERTĂ DE VÂNZARE TEREN



Subsemnatul/Subsemnata¹⁾, PASCU COSTELA , CNP 2531017085021 , având adresa de comunicare în: localitatea Zarnesti, str Dr. Ioan Senchea , nr 180 , județul Brasov , vând teren agricol situat în extravilan, în suprafață de 0,35 hectare, reprezentând cota parte 1/1 , la pretul de 4000 (patru mii ron) .

Condițiile de vânzare²⁾ sunt următoarele:

Date privind identificarea terenului

Specificare	Informații privind amplasamentul terenului							Categoricia de folosință ³⁾ (**)	Observații
	Orașul/ Comuna/ Județul (*)	Suprafața (ha) (*)		Număr cadastral (**)	Număr de carte funciara (**)	Număr tarla/lot (**)	Număr parcelă (**)		
		Suprafata totala (*)	Cota parte -5)						
Se completează de către vânzător.	CORBITA	0,35	1/1	52619	52619	52	930	pasune	
Verificat primărie ⁴⁾	X	X	X	X	X	X	X	X	

(*) Declar ca terenul agricol situate in extravilan face obiectul actiunii pentru pronuntarea unei hotarari judecatoresticere sa tina loc de contract de vanzare :

DA

NU X



Cunoscând că falsul în declarații se pedepsește conform Legii nr. 286/2009 privind Codul penal, cu modificările și completările ulterioare, declar că datele sunt reale, corecte și complete.

Vânzător/Împuternicit,

.....
(numele și prenumele în clar)

Semnătura

.....

L.S.

Data

NOTE:

PASCU COSTELA

- Câmpurile notate cu (*) sunt obligatoriu de completat.
- Câmpurile notate cu (**) se completează în cazul în care sunt cunoscute informațiile.

1) Se completează numele și prenumele proprietarului terenului.

2) Se va completa în cifre și litere.

(1) - Model -
- Formular pentru persoane fizice -

OFERTĂ DE VÂNZARE TEREN

Județul Vrancea
Comuna Corbita
31 2/2
01 2023

Subsemnatul/Subsemnata¹⁾, MAROLA GEORGETA , CNP 2450404390013 , având adresa de comunicare în: localitatea Radacinesti , com Corbita , județul Vrancea , MAROLA CORNELIU , CNP 1710611390039 , avand adresa de comunicare in localitatea Adjud , str Republicii , nr 133 , et 1 , ap 8 , jud Vrancea , vând teren agricol situat în extravilan, în suprafață de 0,2782 hectare , reprezentand cota parte 1/1 , la pretul de 8000 (opt mii ron) si 0,08 ha pasune , reprezentand cota parte de 1/1 la pretul de 2000 (doua mii ron) .

Condițiile de vânzare²⁾ sunt următoarele:

Date privind identificarea terenului

Specificare	Informații privind amplasamentul terenului							Observații	
	Orașul/ Comuna/ Județul (*)	Suprafața (ha) (*)		Număr cadastral (**)	Număr de carte funciară (**)	Număr tarla/lot (**)	Număr parcelă (**)		Categoria de folosință ³⁾ (**)
		Suprafata totala (*)	Cota parte -5)						
Se completează de către vânzător.	CORBITA	0,2782	1/1	52589	52589	39	623	arabil	
		0,08	1/1		52589	39	623	pasune	
Verificat primărie ⁴⁾	✓	✓	✓	✓	✓	✓	✓	✓	



(*) Declar ca terenul agricol situate in extravilan face obiectul actiunii pentru pronuntarea unei hotarari judecatoresticari sa tina loc de contract de vanzare :

DA

NU X

Cunoscând că falsul în declarații se pedepsește conform Legii nr. 286/2009 privind Codul penal, cu modificările și completările ulterioare, declar că datele sunt reale, corecte și complete.

Vânzător/Împuternicit,

.....
(numele și prenumele în clar)
Semnătura

.....
L.S.
Data

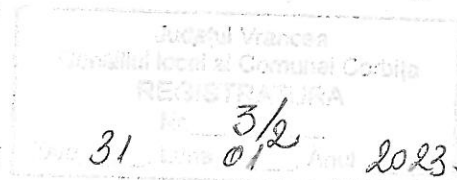
NOTE:

[Handwritten signatures]

- Câmpurile notate cu (*) sunt obligatoriu de completat.
- Câmpurile notate cu (**) se completează în cazul în care sunt cunoscute informațiile.

(1) - Model -
- Formular pentru persoane fizice -

OFERTĂ DE VÂNZARE TEREN



Subsemnatul/Subsemnata¹⁾, MAROLA GEORGETA , CNP 2450404390013 , având adresa de comunicare în: localitatea Radacinesti , com Corbita , județul Vrancea , MAROLA CORNELIU , CNP 1710611390039 , avand adresa de comunicare în localitatea Adjud , str Republicii , nr 133 , et 1 , ap 8 , jud Vrancea , vând teren agricol situat în extravilan, în suprafață de 0,81 hectare , reprezentand cota parte 1/1 , la pretul de 35000 (treizecicisicinci mii ron) .

Condițiile de vânzare²⁾ sunt următoarele:

Date privind identificarea terenului

Specificare	Informații privind amplasamentul terenului							Observații	
	Orașul/ Comuna/	Suprafața (ha) (*)		Număr cadastral (**)	Număr de carte funciară (**)	Număr tarla/lot (**)	Număr parcelă (**)		Categoria de folosiță ³⁾ (**)
	Județul (*)	Suprafata totala (*)	Cota parte -5)						
Se completează de către vânzător.	CORBITA	0,81	1/1	51801	51801	12	119 ,	arabil	
Verificat primărie ⁴⁾	X	X	X	X	X	X	X	X	ay

(*) Declar ca terenul agricol situate in extravilan face obiectul actiunii pentru pronuntarea unei hotarari judecatoresticare sa tina loc de contract de vanzare :

DA

NU X

Cunoscând că falsul în declarații se pedepsește conform Legii nr. 286/2009 privind Codul penal, cu modificările și completările ulterioare, declar că datele sunt reale, corecte și complete.

Vânzător/Împuternicit,

.....
(numele și prenumele în clar)

Semnătura

.....
L.S.

Data


NOTE:

- Câmpurile notate cu (*) sunt obligatoriu de completat.

- Câmpurile notate cu (**) se completează în cazul în care sunt cunoscute informațiile.

(1) - Model -
- Formular pentru persoane fizice -

OFERTĂ DE VÂNZARE TEREN



Subsemnatul/Subsemnata¹⁾, MAROLA GEORGETA , CNP 2450404390013 , având adresa de comunicare în: localitatea Radacinești , com Corbita , județul Vrancea , MAROLA CORNELIU , CNP 1710611390039 , având adresa de comunicare în localitatea Adjud , str Republicii , nr 133 , et 1 , ap 8 , jud Vrancea , vând teren agricol situat în extravilan, în suprafață de 0,09 hectare , reprezentând cota parte 1/1 , la prețul de 5000 (cinci mii ron) .

Condițiile de vânzare²⁾ sunt următoarele:

Date privind identificarea terenului

Specificare	Informații privind amplasamentul terenului							Observații	
	Orașul/ Comuna/ Județul (*)	Suprafața (ha) (*)		Număr cadastral (**)	Număr de carte funciară (**)	Număr tarla/lot (**)	Număr parcelă (**)		Categoria de folosință ³⁾ (**)
		Suprafata totala (*)	Cota parte -5)						
Se completează de către vânzător.	CORBITA	0,09	1/1	52587	52587	11	104 ,	arabil	
Verificat primărie ⁴⁾	✓	✓	✓	✓	✓	✓	✓	✓	

(*) Declar ca terenul agricol situate in extravilan face obiectul actiunii pentru pronuntarea unei hotarari judecatoresticari sa tina loc de contract de vanzare :

DA

NU X



Cunoscând că falsul în declarații se pedepsește conform Legii nr. 286/2009 privind Codul penal, cu modificările și completările ulterioare, declar că datele sunt reale, corecte și complete.

Vânzător/Împuternicit,

.....
(numele și prenumele în clar)
Semnătura

.....
L.S.
Data

NOTE:

- Câmpurile notate cu (*) sunt obligatoriu de completat.
- Câmpurile notate cu (**) se completează în cazul în care sunt cunoscute informațiile.

(1) - Model -
- Formular pentru persoane fizice -

OFERTĂ DE VÂNZARE TEREN

Județul Vrancea
Consiliul local al Comunei Corbița
REGISTRATURA
Nr. 1/2
Data 31 Luna 01 An 2023

Subsemnatul/Subsemnata¹⁾, MAROLA GEORGETA , CNP 2450404390013 , având adresa de comunicare în: localitatea Radacinești , com Corbița , județul Vrancea , MAROLA CORNELIU , CNP 1710611390039 , având adresa de comunicare în localitatea Adjud , str Republicii , nr 133 , et 1 , ap 8 , jud Vrancea , vând teren agricol situat în extravilan, în suprafață de 0,37 hectare , reprezentând cota parte 1/1 , la prețul de 10000 (zece mii ron)

Condițiile de vânzare²⁾ sunt următoarele:


Date privind identificarea terenului

Specificare	Orașul/ Comuna/ Județul (*)	Suprafața (ha) (*)		Număr cadastral (**)	Număr de carte funciară (**)	Număr tarla/lot (**)	Număr parcelă (**)	Categorია de folosință ³⁾ (**)	Observații
		Suprafata totala (*)	Cota parte -5)						
		Se completează de către vânzător.	CORBITA						
Verificat primărie ⁴⁾	X	X	X	X	X	X	X	X	

(*) Declar ca terenul agricol situate in extravilan face obiectul actiunii pentru pronuntarea unei hotarari judecatoresticari sa tina loc de contract de vanzare :

DA

NU X



Cunoscând că falsul în declarații se pedepsește conform Legii nr. 286/2009 privind Codul penal, cu modificările și completările ulterioare, declar că datele sunt reale, corecte și complete.

Vânzător/Împuternicit,

(numele și prenumele în clar)

Semnătura

L.S.

Data

NOTE:

- Câmpurile notate cu (*) sunt obligatoriu de completat.
- Câmpurile notate cu (**) se completează în cazul în care sunt cunoscute informațiile.